





















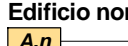

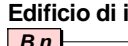
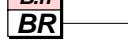





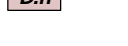
SISTEMA INSEDIATIVO

-  Perimetro di zona territoriale omogenea
 -  Tipo Z.T.O. A, B, C1, E4, F
 -  Numero progressivo Z.T.O.
 -  Tipo Z.T.O. - Zone C2, D
 -  Attuazione: PUA - Piano Urbanistico Attuativo
 -  CRE - Credito Edilizio
 -  Indice
-
- Art. 21  Z.T.O. A di interesse storico e ambientale - centro storico
 - Art. 22  Z.T.O. B di mantenimento - parti del territorio totalmente edificate
 - Art. 42  Z.T.O. Fa - Aree per l'istruzione
 - Art. 43  Z.T.O. Fb - Aree per attrezzature di interesse comune
 - Art. 44  Z.T.O. Fc - Aree attrezzate a parco, gioco e sport
 - Art. 45  Z.T.O. Fd - Aree per parcheggio
 - Art. 46  Z.T.O. Fe - Impianti speciali
 - Art. 21, 22, 23, 35  Lotto puntuale di nuova edificazione




SISTEMA AMBIENTALE

- Art. 32  Z.T.O. E1 ambientale
- Art. 33  Z.T.O. E2 agricolo-ambientale
- Art. 34  Z.T.O. E3 agricola
- Art. 35  Z.T.O. E4 nucleo residenziale in ambito agricolo






SCHEDATURE

- Art. 36  Edificio non funzionale alla conduzione del fondo - SCHEDA A
 Numero scheda
- Art. 13  Edificio di interesse storico - SCHEDA B
 Numero scheda
 Grado di protezione
- Art. 29  Attività in zona impropria - SCHEDA C
 Numero scheda
- Art. 31  Allevamento intensivo - SCHEDA D
 Numero scheda
- Art. 19  Intervento complesso - SCHEDA E
 Numero scheda


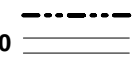
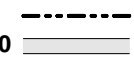
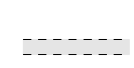



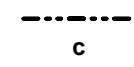
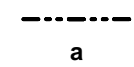
STRUMENTI DI ATTUAZIONE

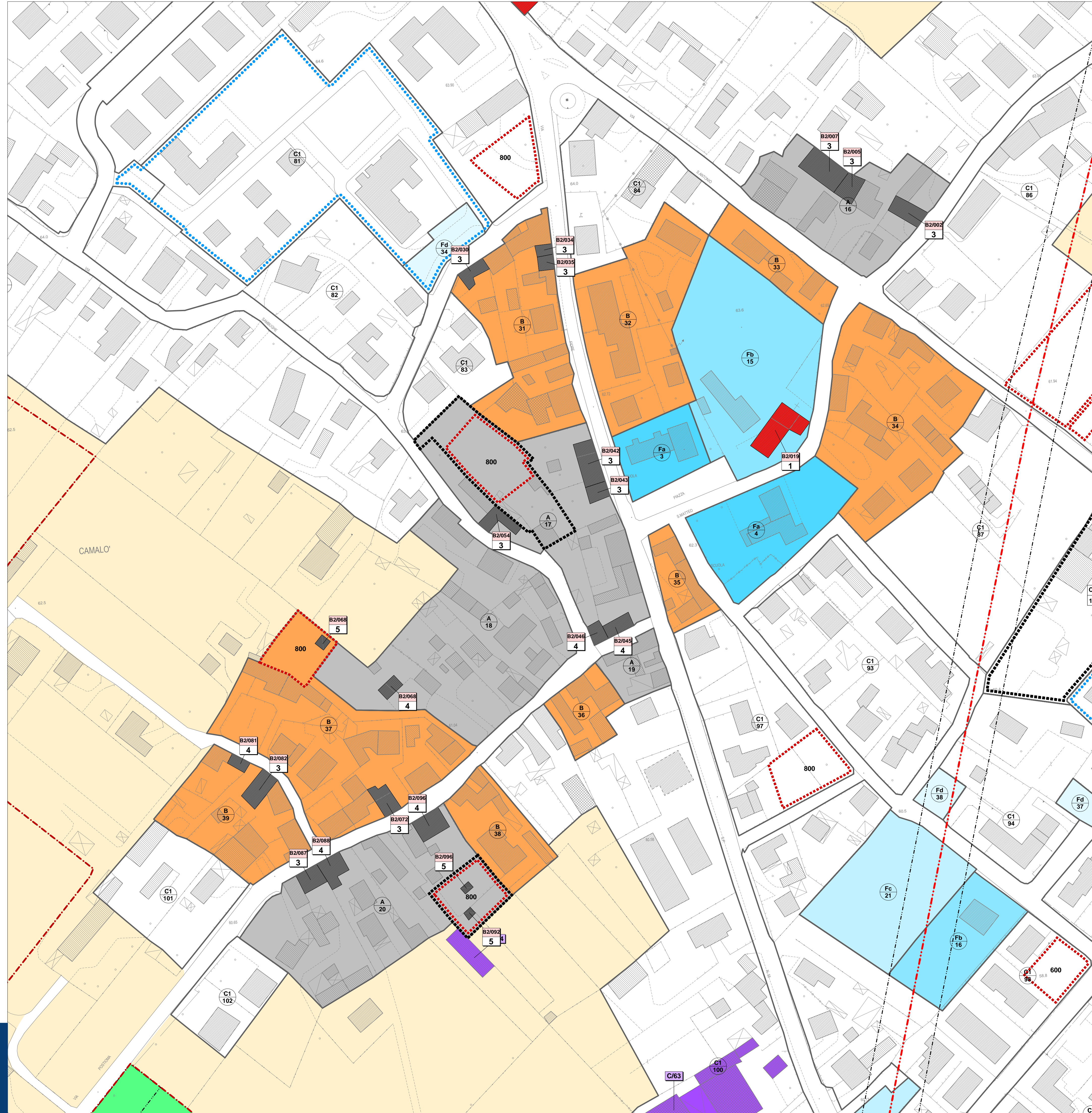
- Art. 10  PUA confermato
- Art. 10  Obbligo PUA
- Art. 26  Credito edilizio - Zona di origine

VINCOLI AMBIENTALI

- Art. 53  Edificio oggetto di vincolo monumentale - ex L. 1089/39
- Art. 53  Pertinenza oggetto di vincolo monumentale - ex L. 1089/39
- Art. 55  Servitù idraulica
- Art. 55  Fascia di tutela idrografia LR 11/2004
- Art. 53  Vincolo paesaggistico D.Lgs 42/2004 - ex L. 431/1985

VINCOLI INFRASTRUTTURALI

- Art. 50  Perimetro centro abitato
- Art. 48, 50  Viabilità esistente e fascia di rispetto stradale
- Art. 48, 50  Viabilità di progetto e fascia di rispetto stradale
- Art. 48  Viabilità di progetto - tracciato indicativo
- Art. 49  Percorso ciclopedonale di progetto
- Art. 57  Elettrodotto e fascia di rispetto tecnologico (t)
- Art. 57  Metanodotto e fascia di rispetto tecnologico (t)
- Art. 56  Cimitero e fascia di rispetto cimiteriale (c)
- Art. 31  Allevamento intensivo e fascia di rispetto (a)



legenda

PI 2013 **COMUNE DI POVEGLIANO**

Piano degli Interventi "Territorio comunale" - Variante n. 2
 Piano Regolatore Comunale LR 11/2004

CENTRI STORICI
Camalò

Approvato con DCC n. 40 del 18.09.2013

TAV. **3.3**
 Elaborato 7
 scala 1: 1.000

Progettisti:
 Urbanista Stefano Corometa
 Urbanista Daniela Fallo

Contributi specialistici:
 Dott. Arch. Luca Foltran
 Ingegnere Elettra Lowenthal
 Ingegnere Loris Michelin
 Dott. For. Giovanni Tretarovi
 Urbanista Paolo Varini

Il Segretario Comunale:
 Dott. Giovanni Alvaro

Il Sindaco:
 Arch. Sergio Zappaloro

Il Vicesindaco:
 Paolo Vidotto

Il Resp. Ufficio Tecnico:
 Arch. Stefano Anzanello

Adottato con DCC n. 28 del 11.05.2013
 Approvato con DCC n. 40 del 18.09.2013

VENETO PROGETTI